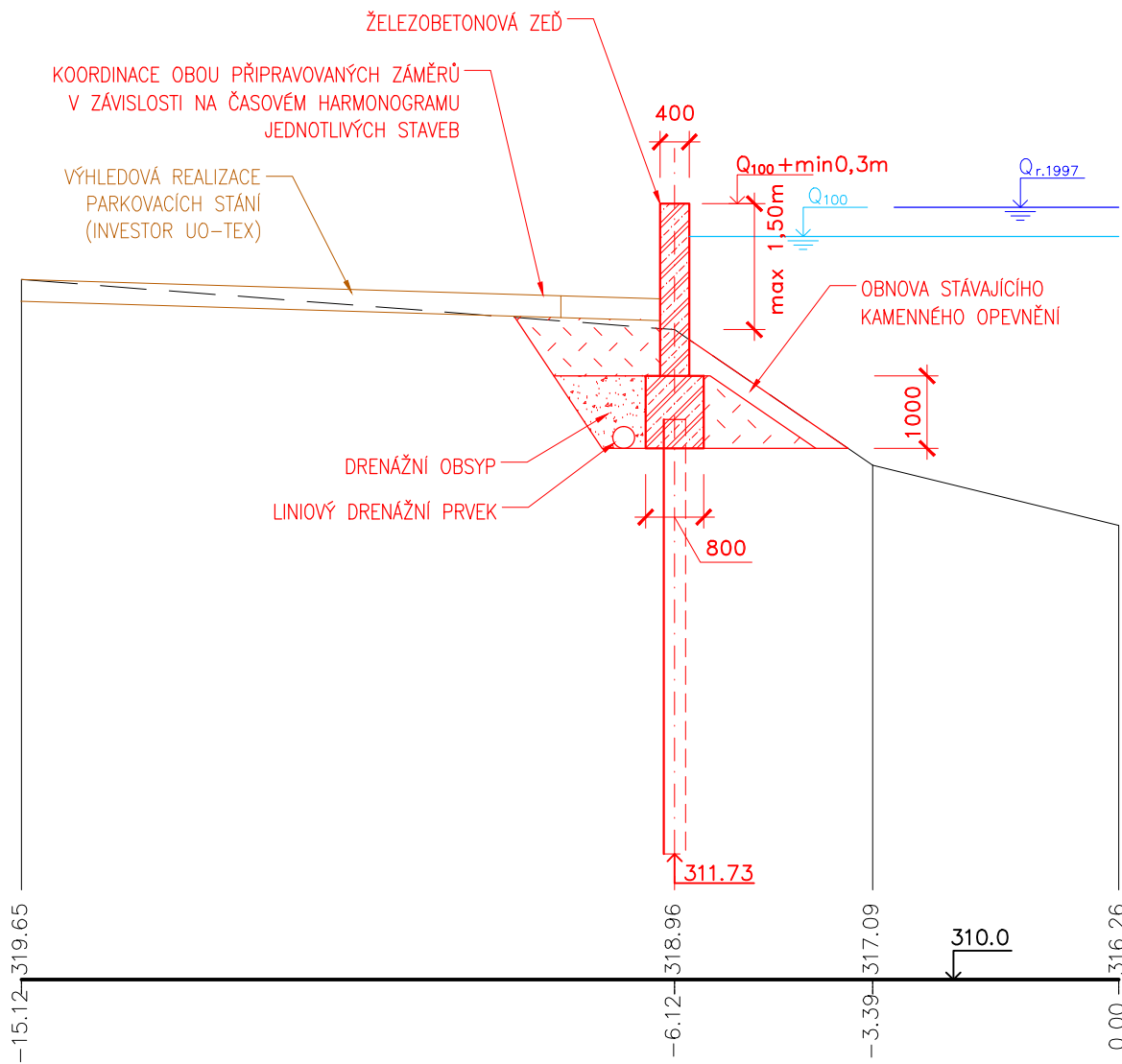
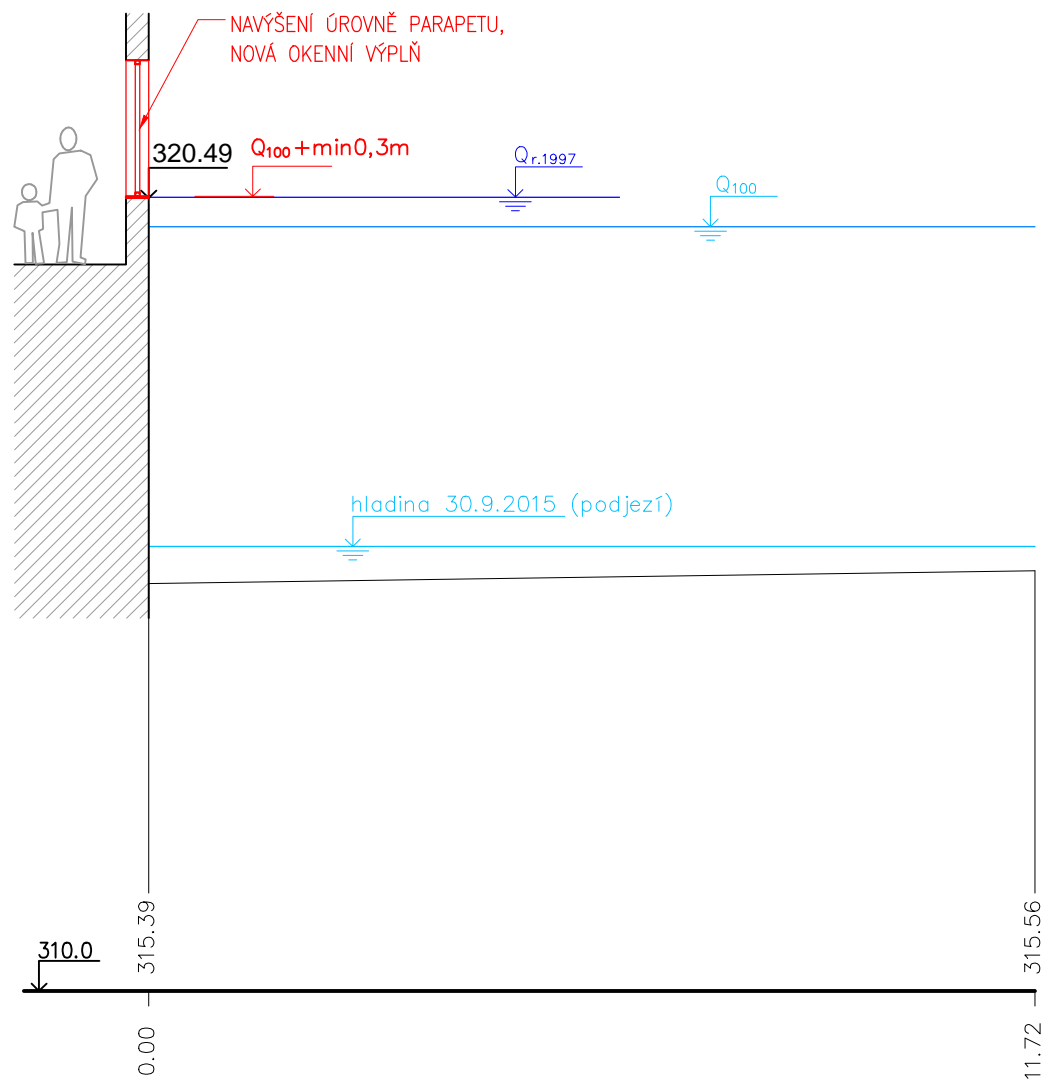


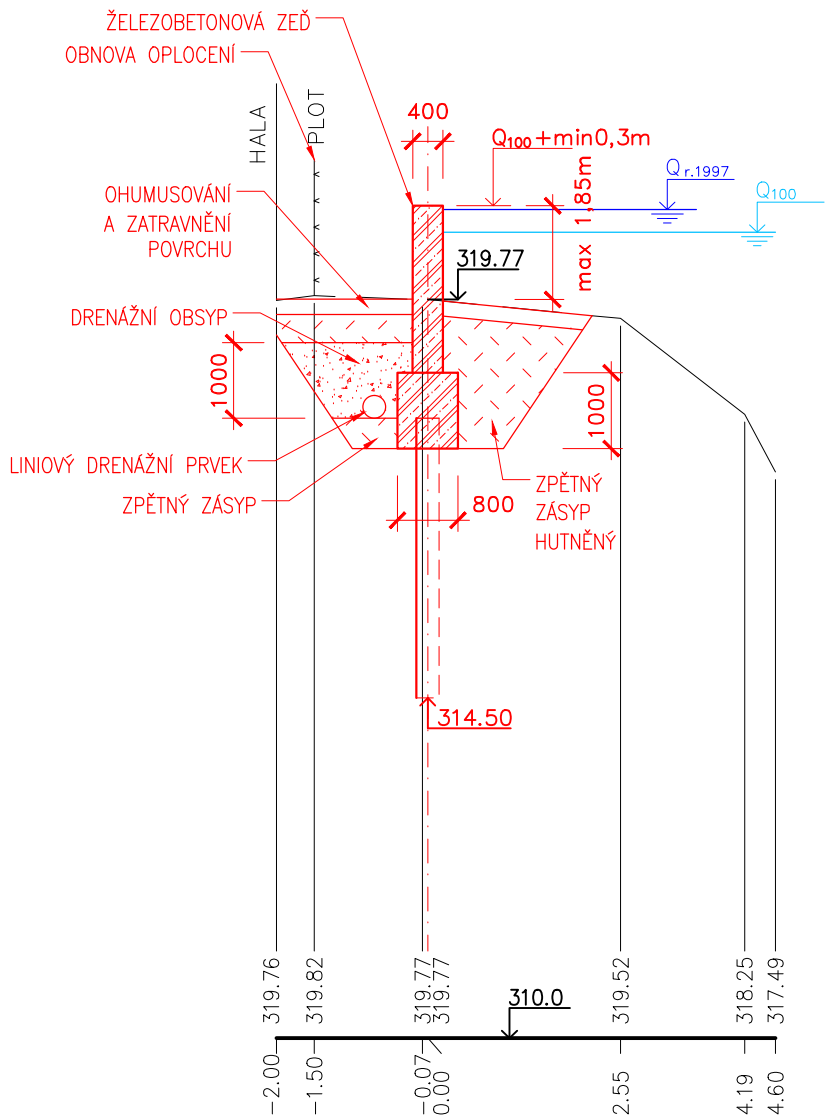
VZOROVÝ ŘEZ A  
ÚSEK Ř. KM CCA 46,300 - 46,362  
PROTIPOVODŇOVÁ ZEĎ S PODZEMNÍM TĚSNÍCÍM PRVKEM NA LEVÉM BŘEHU  
(KOORDINACE SE ZÁMĚREM PARKOVIŠTĚ U AREALU FIRMY UO-TEX)



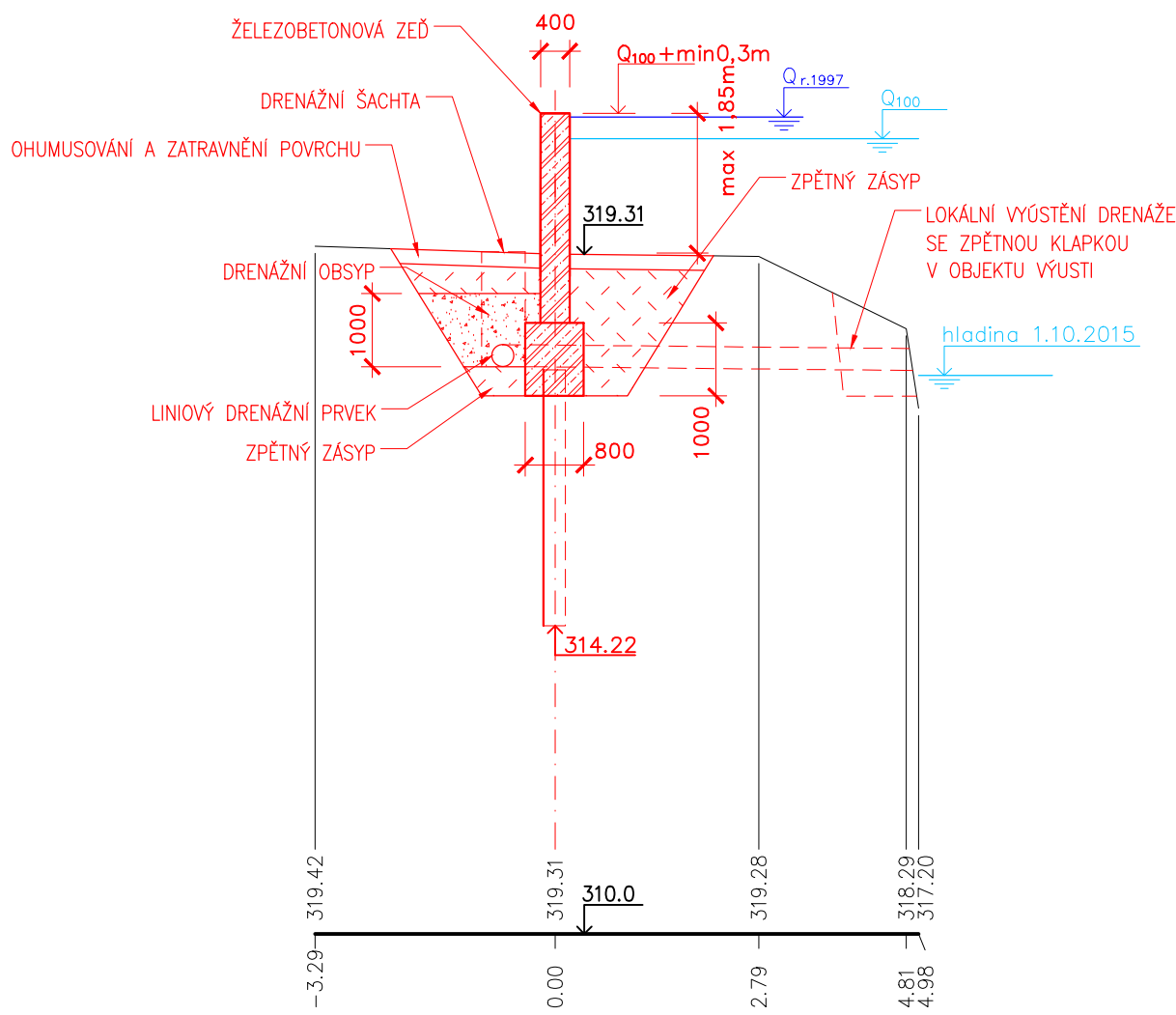
VZOROVÝ ŘEZ B  
ÚSEK Ř. KM CCA 46,362 - 46,496  
PROTIPOVODŇOVÉ OPATŘENÍ OBJEKTU UO-TEX NA LEVÉM BŘEHU  
(V SOULADU S POŽADAVKY MAJITELE NEMOVITOSTI)



VZOROVÝ ŘEZ C  
ÚSEK Ř. KM CCA 46,496 - 46,546 (PODĚL HALY)  
PROTIPOVODŇOVÁ ZEĎ S PODZ. TĚS. PRVKEM NA LB



VZOROVÝ ŘEZ D  
ÚSEK Ř. KM CCA 46,546 - 46,740  
PROTIPOVODŇOVÁ ZEĎ S PODZEMNÍM TĚSNÍCÍM PRVKEM NA LEVÉM BŘEHU



Výškový systém Balt p.v.		Souřadný systém S-JTSK	
6			
5			
4			
3			
2			
1			
REVIZE	POPIS	DATUM	SCHVÁLIL

Sweco Hydroprojekt a.s. Ústředí Praha Táborská 31, 140 16 Praha 4; praha@sweco.cz; www.sweco.cz				SWECO 		
VYPRACOVAL	Ing. Sychra	HIP	Ing. Veselý	T. KONTROLA	Ing. Kaňkovský	
PROJEKTANT	Ing. Sychra	ŘEDITEL DIVIZE	Ing. Pavel	DATUM	12/2015	
OBJEDNATEL	Povodí Labe, státní podnik			OKRES	Ústí nad Orlicí	
AKCE: <div>Tichá Orlice, Ústí nad Orlicí, zvýšení ochrany města hrázemi, rekonstrukcí koryta a jezů aktualizace DUR</div>				ČÍSLO ZAKÁZKY	11 5175 0100 1	
				STUPEŇ	DUR	
				FORMÁT	6 A4	
				MĚŘITKO	1:100	
				ARCHIVNÍ ČÍSLO	013390/15/1	
ČÁST STAVBY	PPO Kerhartice			SO/PS		
PŘÍLOHA: <div>Vzorové řezy LB</div>				ČÍSLO PŘÍLOHY	D.2.2	C
						1

Tato dokumentace včetně všech příloh (s výjimkou dat poskytnutých objednatelem) je duševním vlastnictvím akciové společnosti Sweco Hydroprojekt a.s. Objednatel této dokumentace je oprávněn ji využít k účelům vyplývajícím z uzavřené smlouvy bez jakéhokoliv omezení. Jiné osoby (jak fyzické, tak právnické) nejsou bez předchozího výslovného souhlasu objednatele oprávněny tuto dokumentaci ani její části jakkoli využívat, kopírovat (ani jiným způsobem rozmnožovat) nebo zpřístupnit dalším osobám.  
Poznámka: Podpisy zpracovatelů jsou připojeny pouze k výtisku číslo 01 nebo originálu přílohy (matrici).